Bulletin de Santé du Végétal

grandes cultures Alsace

Retrouvez gratuitement le BSV toutes les semaines sur les sites Internet de la Chambre Régionale d'Agriculture Grand Est et de la DRAAF

BSV n°30 – 7 octobre 2026

À RETENIR CETTE SEMAINE

Cliquez sur le sommaire pour accéder directement au paragraphe

DONNÉES MÉTÉO

COLZA

NOTES BIODIVERSITÉ

Stade : Majoritairement entre 4 et 6 feuilles (BBCH 14 à BBCH 16).

Altises : Le risque est en augmentation. Garder une surveillance minutieuse sur les petits colzas.

Ce logo est un indicateur sur les résistances aux substances actives couplées à un bioagresseur.

R

Vous trouverez des éléments complémentaires dans le lien ci-dessous :

Rapports techniques sur les résistances en France – R4P (r4p-inra.fr)

Parcelles observées cette semaine :

12 Colza.

DONNÉES MÉTÉO

- Prévision météo à 7 jours pour Haguenau :

JEUDI 08	VENDREDI 09	SAMEDI 10	DIMANCHE 11	LUNDI 12	MARDI 13	MERCREDI 14
12° / 17°	7° / 17°	9° / 16°	8° / 16°	5° / 17°	8° / 18°	9° / 19°
20 km/h	15 km/h	20 km/h	15 km/h	10 km/h	10 km/h	15 km/h
45 km/h		40 km/h				

(Source : Météo France, 06/10/2026 à 15h00. Retrouvez les données météo actualisées ici)

- Prévision météo à 7 jours pour Sélestat :

JEUDI 08	VENDREDI 09	SAMEDI 10	DIMANCHE 11	LUNDI 12	MARDI 13	MERCREDI 14
12° / 16°	6° / 18°	9° / 17°	8° / 17°	5° / 18°	9° / 20°	10° / 21°
15 km/h	15 km/h	15 km/h	10 km/h	10 km/h	10 km/h	5 km/h

(Source : Météo France, 06/10/2026 à 15h00. Retrouvez les données météo actualisées ici)

- Prévision météo à 7 jours pour Altkirch :

JEUDI 08	VENDREDI 09	SAMEDI 10	DIMANCHE 11	LUNDI 12	MARDI 13	MERCREDI 14
10° / 15°	5° / 16°	8° / 15°	8° / 15°	5° / 18°	7° / 20°	10° / 20°
20 km/h	20 km/h	20 km/h	15 km/h	10 km/h	15 km/h	15 km/h
40 km/h		45 km/h				

(Source : Météo France, 06/10/2026 à 15h00. Retrouvez les données météo actualisées ici)

1 Stades phénologiques

Les stades des colzas sont très hétérogènes entre les parcelles, mais aussi au sein d'une même parcelle. Cette semaine, les stades vont de 1 à 7 feuilles. La majorité des parcelles est au stade 4-6 feuilles (BBCH14 à BBCH16).

La pluviométrie, encore trop faible, limite la croissance et le développement des colzas et rend la culture plus sensible aux dégâts des ravageurs.

Répartition des stades du colza

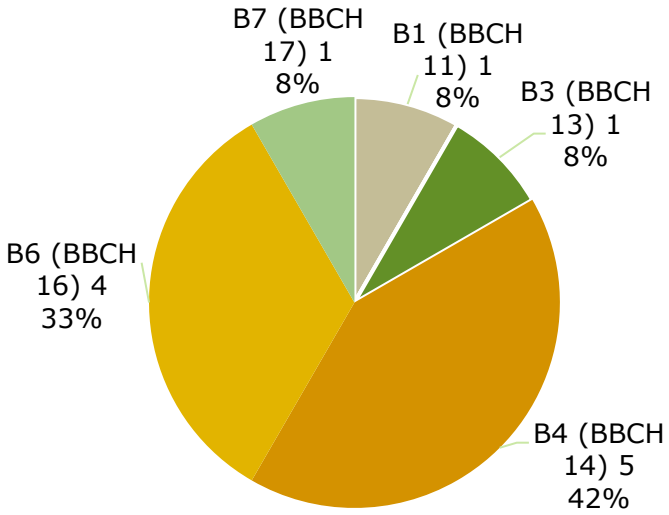

Localisation des parcelles observées

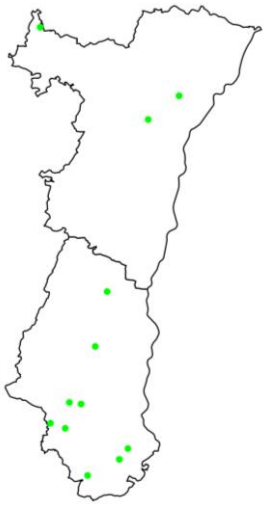

2 Petites altises (*Phyllotreta sp.*) et Grosses altises (*Psylliodes chrysocephala*)

a. Observations

Des piqûres d'altises sont observées dans 4 parcelles sur 5 ayant fait l'objet d'une observation spécifique. La fréquence de pieds touchés varie de 15 à 90 % et a augmenté par rapport à la semaine dernière. Les prélèvements de surface foliaire ont également augmenté, ils varient de 2 à 40 % de la surface foliaire. Des destructions foliaires plus importantes sont observées dans les parcelles d'Oermingen(67) et Schweighouse-Thann(68) ou la déprédation peut atteindre ponctuellement 40 % de la surface foliaire

Aucune parcelle du réseau ne dépasse le seuil indicatif de risque vis-à-vis des dégâts d'altise adulte. En plaine, le seuil est parfois atteint sur certaines parcelles, ce sont les petits colzas, levés tardivement, qui sont les plus attaqués.

Piqûres d'altises sur cotylédons en lisière de bois à OERMINGEN (67) (Bruno SCHMITT, CAA)

La colonisation des parcelles de colza par la grosse altise se poursuit pour la 3ème semaine consécutive. Des insectes sont observés dans tous les pièges avec en moyenne 18,6 insectes par piège actif.

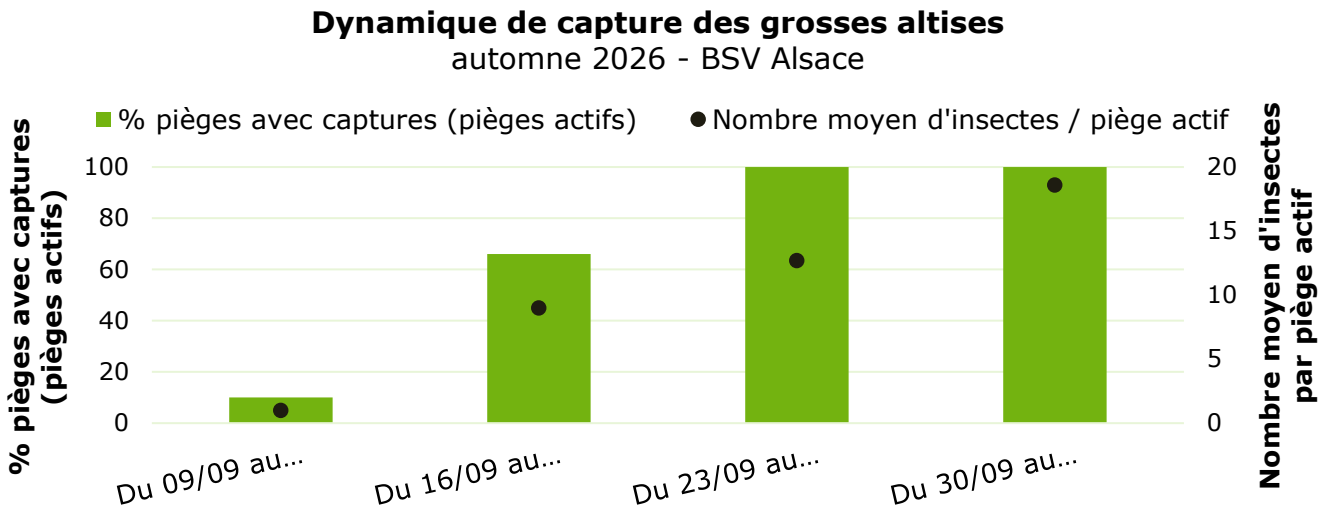

b. Seuil indicatif de risque

Le seuil indicatif de risque est fixé à 8 pieds sur 10 portants des morsures, sans que la dépréciation ne dépasse ¼ de la surface foliaire. La maitrise du risque intervient lorsque la culture est en péril. **Dans ce cas, la réactivité est impérative.**

Les interventions inutiles favorisent l'apparition de résistances et potentiellement les pullulations de pucerons en l'absence de faune auxiliaire.

c. Analyse de risque

La pression exercée par les altises a augmenté par rapport à la semaine dernière avec la progression du vol des grosses altises. Le risque augmente dans certains secteurs car la croissance des colzas est toujours assez lente en raison de la faible pluviométrie.

Une surveillance minutieuse et très régulière des parcelles doit être maintenue jusqu'au stade 3 – 4 feuilles, tant que les prévisions de pluie restent « timides ».

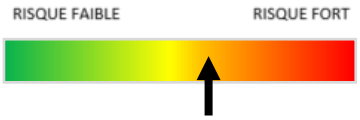

d. Gestion alternative du risque

Eviter de détruire les repousses de colza lorsque les colzas en place à proximité sont au stade cotylédons – 3 feuilles. Cela évite la migration des petites altises vers des cultures au stade sensible.

Dans le contexte de 2026, les repousses ont levé en même temps que les colzas semés. Ces repousses peuvent jouer le rôle d'interculture piège en attirant les grosses altises lors de la colonisation des parcelles. Les conserver sur une partie du mois d'octobre peut permettre de diluer la population du ravageur.

Attention au risque de résistance aux pyréthrinoïdes.
Plus de détails sur le site de Terres Inovia - Etat des résistances

NOTES BIODIVERSITÉ

Sommaire

Ces notes Biodiversité sont produites dans le cadre du projet global de réorientation du Bulletin Santé Végétal : BSV 2.0.

Vous pouvez également les retrouver sur le site EcophytoPIC.

Ce bulletin est produit à partir d'observations ponctuelles réalisées sur un réseau de parcelles.
S'il donne une tendance de la situation sanitaire régionale, celle-ci ne peut pas être transposée telle quelle à chacune des parcelles.

Observations : AB2F Conseil, AGRO 67, Arvalis - Institut du Végétal, CAC – Ampélys, Chambre d'Agriculture d'Alsace, Le Comptoir Agricole, CRISTAL UNION, Gustave MULLER, ETS LIENHART, WALCH.

Rédaction : Arvalis Institut du Végétal, Chambre d'Agriculture d'Alsace et Terres Inovia.

Bulletin édité sous la responsabilité de la Chambre Régionale d'Agriculture Grand Est.
Dans une démarche d'amélioration continue de qualité de la surveillance biologique du territoire, la DRAAF assure un contrôle de second niveau sur l'ensemble du processus d'élaboration des BSV.

Coordination et renseignements : Joliane BRAILLARD - joliane.braillard@grandest.chambagri.fr

Financé dans le cadre de la stratégie écophyto
GOUVERNEMENT
OFB OFFICE FRANÇAIS DE LA BIODIVERSITÉ
La stratégie écophyto 2030 Réduire et améliorer l'utilisation des phytos
CHAMBRE D'AGRICULTURE GRAND EST
ARVALIS
CHAMBRE D'AGRICULTURE ALSACE
Terres Inovia