



POMME DE TERRE

SOMMAIRE

Composition du réseau d'observation	1
Pucerons	1
Cicadelles	3
Doryphores	4
Mildiou	4
Mieux connaître	7
Notes nationales	8

Rédacteurs

Bulletin co-rédigé par ARVALIS – Institut du Végétal et Comité Centre et Sud

Observateurs

AGRI BEAUCE, Agro centre, Chambre d'Agriculture 41, Chambre d'Agriculture 28, Chambre d'Agriculture 45, COMITE CENTRE ET SUD, Ferme des Arches, FREDON Centre-Val-de-Loire, Les 3 Laboureurs, PARMENTINE, POM ALLIANCE SA, PRIMEALE, SELECT UP, SOUFFLET AGRICULTURE.

Relecteurs

COMITE CENTRE ET SUD

Directeur de publication

Maxime BUIZARD-BLONDEAU,

Président de la Chambre régionale d'agriculture du Centre-Val de Loire

13 avenue des Droits de l'Homme – 45921 ORLEANS

Ce bulletin est produit à partir d'observations ponctuelles. Il donne une tendance de la situation sanitaire régionale, qui ne peut pas être transposée telle quelle à la parcelle.

La Chambre régionale d'agriculture du Centre-Val de Loire dégage donc toute responsabilité quant aux décisions prises par les agriculteurs pour la protection de leurs cultures.

Action du plan Ecophyto piloté par les ministères en charge de l'agriculture, de l'écologie, de la santé et de la recherche, avec l'appui technique et financier de l'Office français de la Biodiversité.

EN BREF

Stades : de début de tubérisation à début de la sénescence pour les plus précoces.

Ravageurs : risque pucerons nul au vu des températures. Les cicadelles sont moins nombreuses que la semaine passée, même si les températures leur sont favorables.

Mildiou : risque nul. La semaine caniculaire sans hygrométrie et sans redescente durable des températures va largement assainir la plaine en vidant le réservoir de spores.

Message de la DRAAF

Votre avis nous intéresse : Le Comité scientifique et technique de la stratégie Ecophyto (CST Ecophyto), instance de gouvernance indépendante des ministères, mène une étude sur la pertinence du Bulletin de Santé du Végétal (BSV) pour ses utilisateurs

Cette enquête a pour objectif de recueillir vos retours d'expérience afin de mieux comprendre vos usages du BSV, la valeur que vous en retirez et vos attentes.

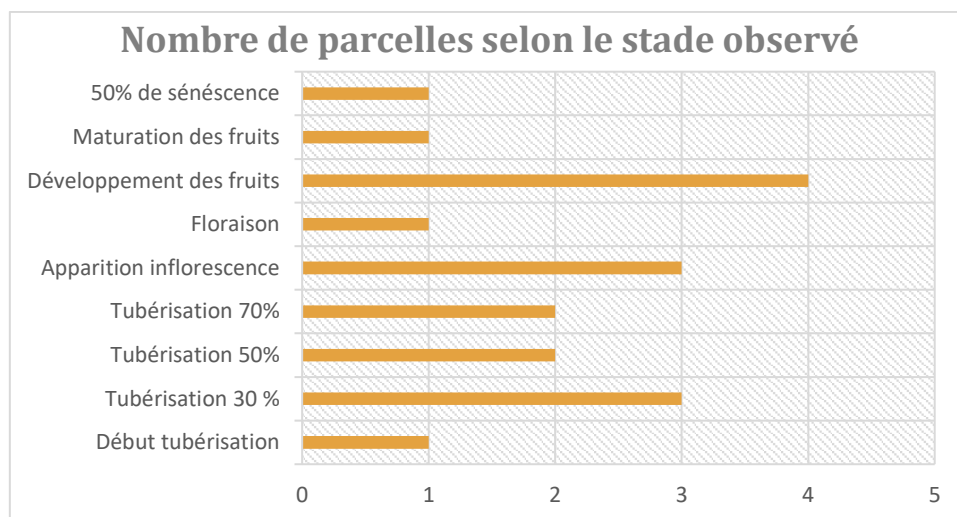
Les résultats alimenteront des recommandations sur le dispositif, qui seront intégrées au rapport d'évaluation transmis aux ministères pilotes de la Stratégie Ecophyto 2030 à l'automne 2026.

<https://sondages.inrae.fr/index.php/375212?lang=fr>

Composition du réseau d'observation



Cette semaine, le réseau d'observation est constitué de 18 parcelles. La moitié d'entre elles se situe entre le début et la fin de la tubérisation des pommes de terre. Pour l'autre moitié, le stade de développement va de l'apparition de l'inflorescence jusqu'à la sénescence de la plante.



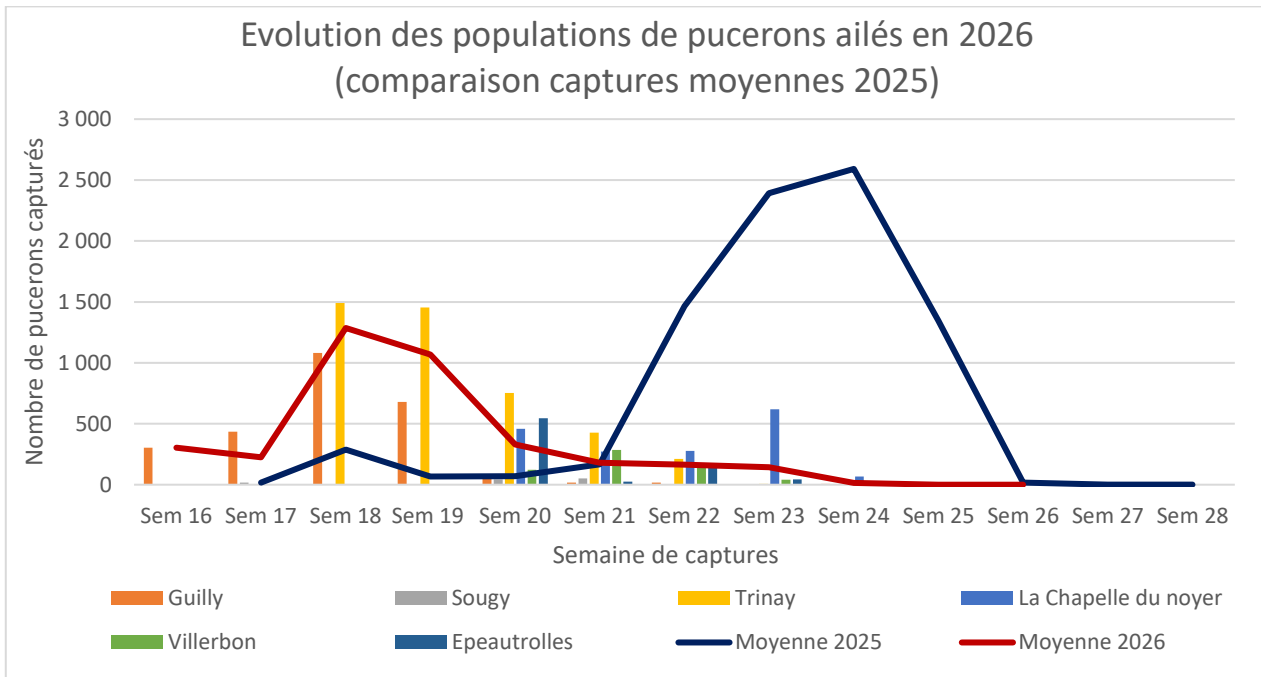
Pucerons



Contexte d'observations

Cette semaine, hormis une présence signalée sur 2 parcelles du réseau, la faible population de pucerons s'inscrit dans la continuité de la baisse du pic de vol, avec aucun puceron capturé sur l'ensemble des sites de capture par bacs jaunes. Les fortes chaleurs, défavorables aux pucerons, ont largement contribué à cette baisse. De plus la présence d'auxiliaires (coccinelles et syrphes) est signalée sur 4 parcelles du réseau d'observation. La dynamique de vol puceron a atteint 0 deux semaines plus tôt qu'en 2025, mais les vols avaient également commencé avec deux semaines d'avance.

Sites de capture	Nombre total de pucerons	Pucerons <i>Myzus persicae</i>
Guilly (45)	0	0
Epeautrolles (28)	0	0
Villerbon (41)	0	0
Trinay (45)	0	0

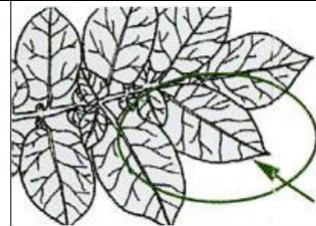


Seuil de nuisibilité

Le seuil de nuisibilité est atteint lorsque plus de 20 folioles sur 40 observées sont porteuses de pucerons.

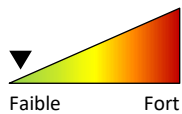
Observation des pucerons

- Sur une feuille de pomme de terre située sur la moitié inférieure de la plante, choisir l'une ou l'autre des folioles latérales jouxtant la foliole terminale.
- Observer la présence ou non de pucerons sur cette foliole.



Prévision



Au vu des températures caniculaires et de la faible présence de pucerons dans la nature, le risque est nul.



Gestion du risque

Mesures prophylactiques

- Utilisation de variétés peu sensibles aux viroses
- Favoriser la présence et l'installation d'auxiliaires
- Gestion des tas de déchets
- Gestion des repousses

	Produits de bio-contrôle contre les pucerons : Des expérimentations sont mises en place depuis plusieurs années pour évaluer l'efficacité de produits de bio-contrôle contre les pucerons.
	Résistance aux produits phytosanitaires : Risque de résistance chez <i>Myzus persicae</i> aux substances : pyréthriinoïdes. Des outils et informations sont disponibles sur le site Internet du réseau R4P (Réseau de Réflexion et de Recherche sur la Résistance aux Pesticides) de l'INRA : https://www.r4p-inra.fr/fr/home/ .

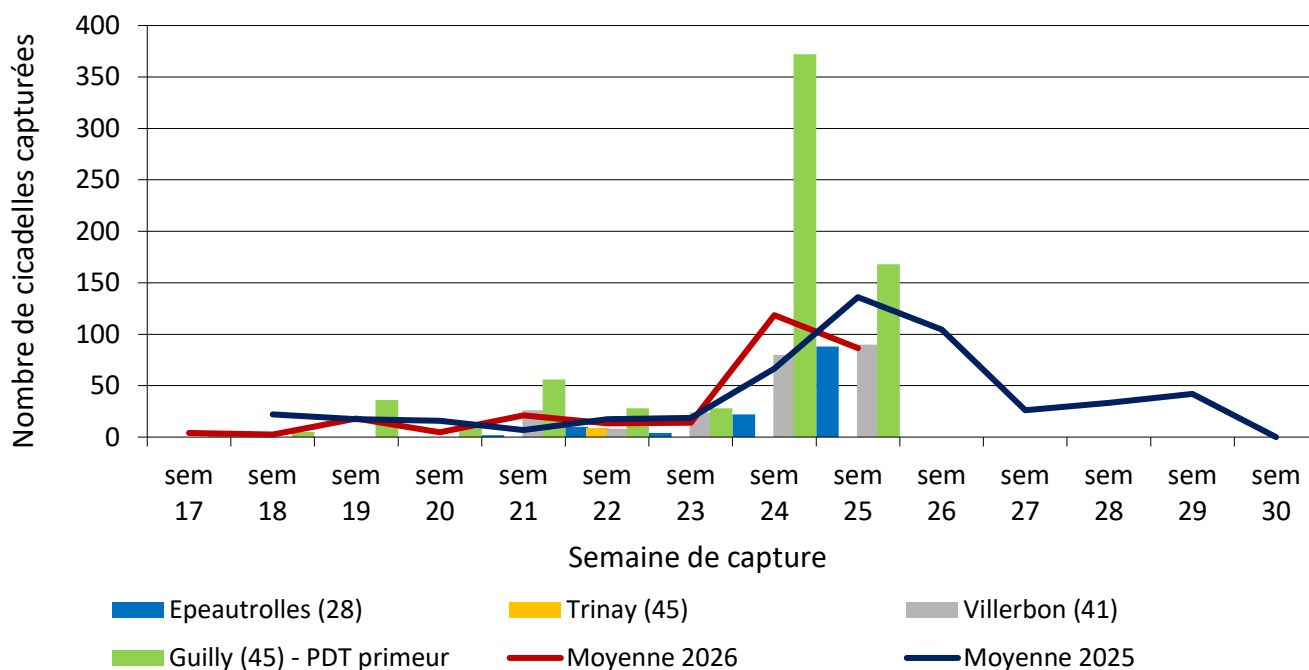
Cicadelles



Cette semaine, la pression des cicadelles commence à redescendre après son pic de vol, probablement atteint la semaine passée. Si cette tendance se poursuit, la redescente devrait s'opérer avec une semaine d'avance par rapport à l'an dernier, ce qui s'explique par un démarrage du vol lui aussi d'une semaine en avance.

Sites de capture	Nombre de cicadelles
Guilly (45)	168
Trinay (45)	0
Villerbon (41)	90
Epeautrolles (28)	88

Evolution des populations de cicadelles sur Pomme de terre en 2026
 Nombre de cicadelles dans les pièges chromatiques
 (plaque engluée jaune)





Contexte d'observations

Sur les 18 parcelles du réseau d'observation, 8 détectent une présence de doryphores. Celle-ci va de quelques foyers disséminés dans la parcelle à la simple signalisation d'adultes isolés.

Une parcelle présente quant à elle 8 foyers sur 1000m² de larves de doryphores.

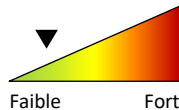


Seuil de nuisibilité

1 à 2 foyers pour 1000 m²



Prévision



Mildiou



Rappel des Mesures prophylactiques :

- Utilisation de variétés peu sensibles au mildiou ([liste consultable ici](#))
- Bonne gestion de l'implantation de la culture
- **Gérer les tas de déchets (voir BSV Spécial n°2)**
- **Limiter les repousses dans les autres cultures (voir BSV Spécial n°2)**



Modélisation : Utilisation du modèle Mildiou

Le BSV pomme de terre de la région Centre mobilise le modèle Mildiou d'Arvalis (Ex Mileos®) qui se base sur le cycle épidémique de *Phytophthora infestans*. Le modèle Mileos® fournit plusieurs informations permettant d'évaluer le risque mildiou :

- **La réserve de spores** : Cet indice permet d'anticiper le risque de contamination et s'exprime sur une échelle de 0 à 11. Il correspond à la capacité des spores à contaminer si les conditions sont favorables. **C'est en quelque sorte la « quantité de spores qui pourraient contaminer si les conditions climatiques devenaient favorables à une contamination ».**
 - Lorsque la réserve de spores est nulle, des conditions climatiques favorables ne permettront pas une production significative de spores. Il n'y a donc pas de risque mildiou lorsque l'environnement de la parcelle est sain.
 - Lorsque cette réserve est faible ou moyenne, le raisonnement doit être modulé en fonction de l'environnement de la parcelle, des conditions climatiques et de la sensibilité variétale.
 - Lorsque cette réserve est forte, le risque mildiou est présent dans tous les cas de figure.
 - L'analyse de cette réserve de spore tient également compte de la sensibilité variétale :
 - Si la réserve de spores atteint 2, alors le niveau de risque de contamination est élevé pour les variétés sensibles ;
 - Si la réserve de spores atteint 3, alors le niveau de risque de contamination est élevé pour les variétés sensibles et intermédiaires ;

- Si la réserve de spores atteint 4, alors le niveau de risque de contamination est élevé pour les variétés sensibles, intermédiaires et résistantes.

Cette réserve de spores donne donc le « niveau de risque » indiqué dans ce BSV (colonne 3 du tableau ci-dessous). Il correspond à la réserve de spores potentielle. C'est-à-dire la quantité de spores théoriquement présentes dans l'environnement qui pourront être contaminants si les conditions climatiques sont favorables.

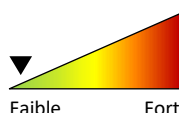
Ce risque potentiel deviendra donc réel si les conditions climatiques sont favorables à la contamination.

- **Les poids de contamination** : Ils représentent l'intensité du phénomène de contamination. Il va donc dépendre de la réserve de spores et des conditions météorologiques (index de contamination). **C'est sur cet index qu'est basée la préconisation de traitement en fonction des différents seuils variétaux.**



Situation et risque au 23 Juin 2026



Cette semaine dans le réseau d'observation, le mildiou a été observé sur 3 parcelles sur 18 avec quelques feuilles ou tiges ayant une trace de mildiou. Les températures à venir ne sont absolument pas propices au mildiou et devraient plutôt assainir l'environnement en spores.



Département	Station météo (heure des données)	Niveau de risque au 23/06	Jours où le seuil de nuisibilité a été atteint	Seuil indicatif de risque Du 23/06 au 25/06			Pluies (en mm) depuis 7 jours
				VS	VI	VR	
Loir-et-Cher (41)	Beauce-la-Romaine (7h)	Faible	/	NON	NON	NON	2
	Concriers (11h)	Faible	/	NON	NON	NON	0
	Choue (J-1)	Faible	/	NON	NON	NON	0
Essonne (91)	Boigneville (7h)	Faible	/	NON	NON	NON	1,8
Eure-et-Loir (28)	Illiers-Combray (11h)	Faible	/	NON	NON	NON	0
	Voves (12h)	Faible	/	NON	NON	NON	0
	Janville (12h)	Faible	/	NON	NON	NON	3,4
Loiret 45)	Férolles (11h)	Faible	/	NON	NON	NON	1,5
	Amilly (12h)	Faible	/	NON	NON	NON	6,6
	Pithiviers (12h)	Faible	/	NON	NON	NON	11,4
	Chevilly (11h)	Faible	/	NON	NON	NON	12,6
	Bazoches (11h)	Faible	/	NON	NON	NON	13

VS = variété sensible / VI = variété intermédiaire / VR = variété résistante

Remarque préalable : le tableau ci-dessus ne donne qu'une information à la date indiquée et pour l'heure à laquelle les données sont disponibles.

	<p>Méthodes alternatives : Des produits de bio-contrôle existent contre le mildiou Vous pouvez consulter la dernière note de service DGAL/SDQSPV listant les produits de bio-contrôle en cliquant sur ce lien : http://www.ecophytopic.fr/tr/réglementation/mise-sur-le-marché-des-produits/liste-des-produits-de-biocontrôle-note-de-service</p>
	<p>Résistance aux produits phytosanitaires : Résistance de la lignée de mildiou EU_37_A2 au fluazinam (lignée détectée en CVL en 2021). Résistance de la lignée de mildiou EU_43_A1 aux fongicides de la famille des CAA (mandipropamide) et parfois oxathiapiproline dans le Bénélux et Danemark (lignée détectée en CVL en 2024).</p> <p>Afin de limiter les risques d'évolution de résistances et maintenir une efficacité satisfaisante des solutions disponibles, retrouvez les résultats de la note 2026 corédigée par l'INRAE, l'Anses et ARVALIS, dressant l'état des lieux, par maladie et par mode d'action, des résistances aux fongicides utilisés pour lutter contre les maladies des céréales à paille : Note commune ARVALIS / ANSES / INRAE résistances aux fongicides ARVALIS</p> <p>Des outils et informations sont disponibles sur le site Internet du réseau R4P (Réseau de Réflexion et de Recherche sur la Résistance aux Pesticides) de l'INRA : https://www.r4p-inra.fr/fr/home/</p>

Prochain BSV le 30/06/2026

633 abonnés au BSV Pommes de terre



**ABONNEZ-VOUS GRATUITEMENT
 AUX BSV DE LA RÉGION CENTRE-VAL DE LOIRE**

<http://bsv.centre.chambagri.fr>



Mieux connaître

LE SCARABEE JAPONAIS (*Popillia Japonica*)



L’Instruction Technique 2022-745 nous demande de nous préparer à l’arrivée de *Popillia japonica* et met en place un Plan National d’Intervention Sanitaire d’Urgence (PNISU).

Appelé aussi scarabée ou hanneton japonais, cet insecte est un **Organisme de Quarantaine Prioritaire** sur le territoire européen (Règlement 2016/2031).



Description :

Les adultes sont de forme ovale, avec une longueur variant entre 8 et 12 mm et une largeur entre 5 et 7 mm. La tête et le pronotum sont vert métallique comme les premiers segments des pattes (coxa et fémur). Les élytres sont de couleur brun cuivré. Un critère d'identification caractéristique est la présence de toupets de soies blanches sur le pourtour de l'abdomen.

Il est très polyphage et s’attaque à plus de 400 espèces de plantes dont le maïs, rosier, fraisier, soja, vigne, gazon et divers espèces forestières.

Historique :

Son origine est le Nord-Est asiatique. Il est arrivé aux USA en 1916 où il a engendré de gros dégâts.

En Europe continentale, il est signalé en **Italie en 2014**, en **Suisse en 2017**, puis en **Allemagne en 2021**. Son éradication dans le Nord de l’Italie et le Sud de la Suisse est dorénavant impossible.

Dissémination :

- Adultes : par vol ou par utilisation des modes de transports humains ou de marchandises.
- Larves : par la terre entourant les plantes destinées à la plantation.

Alerte :

Toute suspicion de présence doit être signalée par mail au SRAL de la DRAAF-Centre-Val-de-Loire : sral.draaf-centre-val-de-loire@agriculture.gouv.fr (avec photo si possible).



Votre
DRAAF/SRAL
vous informe

Popillia japonica

La menace est toujours présente. Ouvrez l'œil ! Pour en savoir plus : [lien](https://www.popillia.eu/)

Site Internet : <https://www.popillia.eu/>

Flyer d'information et de procédure de signalement par application dédiée : <https://www.popillia.eu/downloads>

Votre
DRAAF/SRAL
vous informe

Datura stramoine

Datura stramonium

Une nouvelle note nationale a été publiée en février 2025 ayant pour sujet la Datura Stramoine (*Datura stramonium*). Vous pourrez la retrouver en cliquant sur le lien suivant : [lien Internet DRAAF](#).

Pour plus d'informations sur les différentes espèces de Datura, cliquez sur le lien suivant : [lien Internet DRAAF vers le dossier des fiches espèces Datura](#)



La réglementation a évolué en 2022, vous pouvez la retrouver en cliquant sur le lien ci-dessous :

[Protection des pollinisateurs-Région Centre - Val de Loire](#)

[Liste des cultures non attractives en vigueur depuis le 05 juillet 2024](#)