



Retrouvez gratuitement le BSV toutes les semaines sur les sites Internet de
la [Chambre Régionale d'Agriculture Grand Est](#) et de la [DRAAF](#)

BSV n°19 – 17 juin 2026

À RETENIR CETTE SEMAINE

Cliquez sur le sommaire pour accéder directement au paragraphe



DONNÉES MÉTÉO

MAÏS

Stade : 8 feuilles majoritaire (BBCH 18).

Pyrale : Le vol se généralise sur la région mais le pic de vol n'est pas encore atteint.

Pucerons : Quelques individus observés sur une parcelle.

POIS DE PRINTEMPS - Fin des observations

Stade : Fin de stade limite d'avortement des grains.

Pucerons verts : Fin de la période de surveillance, risque faible.

Tordeuse du pois : Fin de la période de surveillance, risque moyen.

Maladies foliaires : Fin de la période de surveillance, risque faible.

ENQUÊTE NATIONALE BSV

Vous lisez le BSV ? Votre avis compte !

NOTES BIODIVERSITÉ

Ce logo est un indicateur sur les résistances aux substances actives couplées à un bioagresseur.



Vous trouverez des éléments complémentaires dans le lien ci-dessous :

[Rapports techniques sur les résistances en France – R4P \(r4p-inra.fr\)](#)



Parcelles observées cette semaine :

18 Maïs, 8 PP.



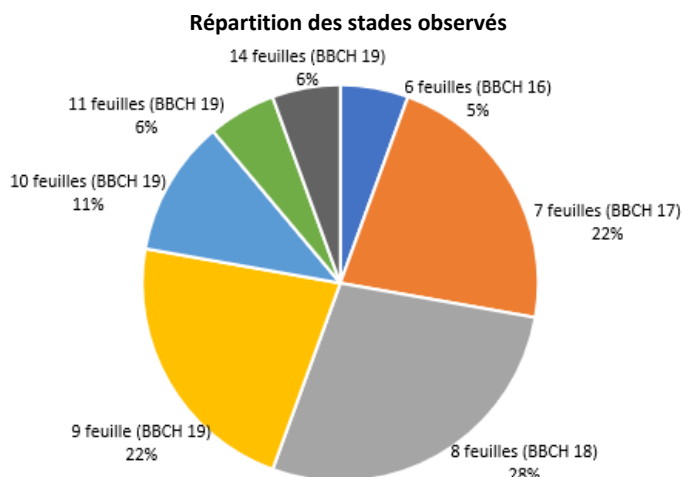
Prévisions météo à 7 jours :

JEUDI 18	VENDREDI 19	SAMEDI 20	DIMANCHE 21	LUNDI 22	MARDI 23	MERCREDI 24
						
16° / 35°	18° / 35°	19° / 35°	20° / 36°	24° / 36°	20° / 31°	17° / 28°
◀ 10 km/h	▲ 15 km/h	▶ 15 km/h	▲ 5 km/h	▶ 10 km/h	▲ 15 km/h 40 km/h	▶ 15 km/h

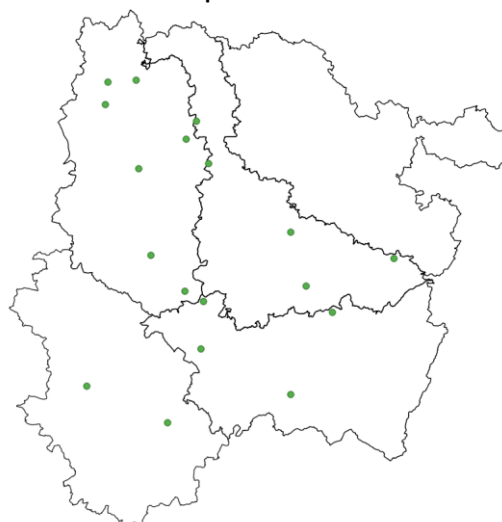
(Source : Météo France, ville de Nancy, 16/06/2026 à 14h00 Retrouvez les données météo actualisées [ici](#))

1 Stade des cultures

Les stades observés cette semaine sont compris entre 6 et 14 feuilles. Le stade majoritaire se situe à 8 feuilles (BBCH 18).



Localisation des parcelles observées

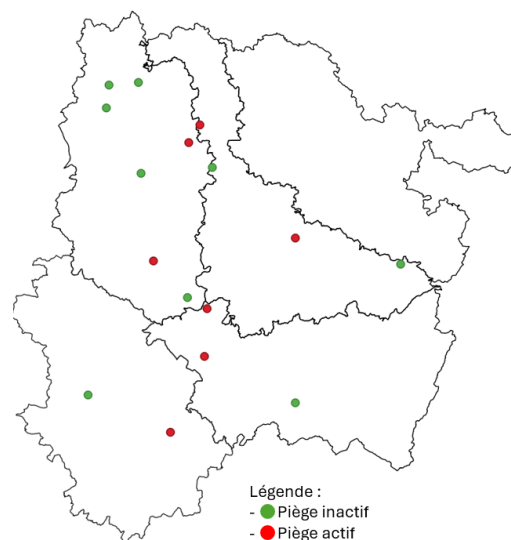


2 Pyrale (*Ostrinia nubilalis*)

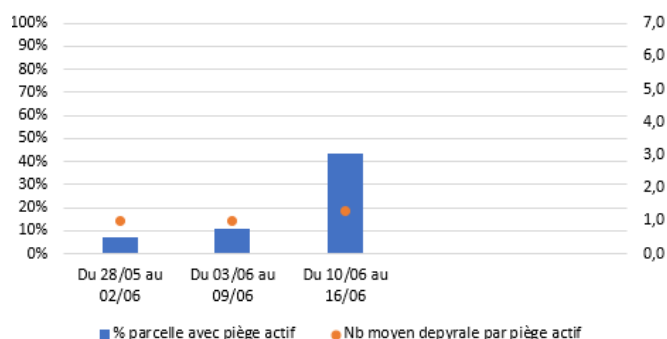
a. Suivi du vol

A ce jour, des pièges à phéromones et lumineux ont été relevés sur 16 parcelles. Des captures sont observées sur 7 parcelles (44 % de pièges actifs) avec en moyenne 1,3 pyrale par piège actif. Le pic de vol n'est pas encore atteint (l'an dernier, le pic de vol est survenu entre le 25/06 et le 01/07).

Localisation des pièges pyrales actifs

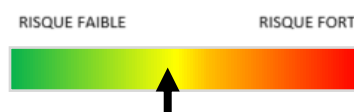


Dynamique des captures de pyrale



b. Analyse de risque

Le vol se généralise à la région mais le pic de vol n'est pas encore atteint. Le risque augmente un peu par rapport à la semaine passée et est moyen cette semaine.



c. Gestion alternative du risque

Pour limiter l'impact de la pyrale sur les cultures de maïs, il existe des méthodes alternatives comme le broyage des résidus du maïs. Cela limite la survie des larves notamment pour les parcelles présentant de fortes populations larvaires à l'automne. Cette méthode prophylactique présente un intérêt à l'échelle de la petite région agricole, et pas seulement à la parcelle.



Il existe également des solutions de biocontrôle comme les trichogrammes (*Trichogramma brassicae*). Ce sont des micro-hyménoptères parasitoïdes qui pondent dans les œufs de pyrales limitant ainsi les dégâts causés par ce ravageur. Leur application se fait en début de vol de papillons de pyrale pour viser les premières pontes.

Vous pouvez les retrouver dans la liste ci-dessous :

<https://ecophytopic.fr/reglementation/protger/liste-des-produits-de-biocontrrole>

3 Pucerons (*Metopolophium dirhodum*, *Sitobion avenae*)

a. Observations

Cette semaine, on observe uniquement des pucerons *Metopolophium dirhodum* et sur une seule parcelle (avec moins de 10 pucerons par plante).

b. Seuil indicatif de risque

Seuil indicatif de risque	<i>Metopolophium dirhodum</i>		<i>Sitobion avenae</i>
	Nuisibilité élevée sur jeunes maïs (salive toxique)		Nuisibilité faible
	4 à 6 feuilles	10 pucerons / plante	Plus de 800 pucerons / plante
	6 à 8 feuilles	20 à 50 pucerons / plantes	
	8 à 10 feuilles	50 à 100 pucerons / plante	
Plus de 10 feuilles	200 pucerons / plante		

c. Analyse de risque

La parcelle concernée par la présence de pucerons est à un stade de 8 feuilles. Le seuil indicatif de risque n'est pas atteint ou dépassé, le risque est faible pour l'instant. Pensez à surveiller l'apparition d'individus sur végétation ainsi que l'arrivée des auxiliaires (chrysopes, coccinelles, syrphes notamment) dont l'aide peut être substantielle.



d. Gestion alternative du risque

Les auxiliaires (coccinelles, syrphes, chrysopes, hyménoptères) participent largement à la régulation des populations de pucerons.

Zoom sur la reconnaissance des stades de développement de la chrysope (FREDON Grand Est) :



Œufs



Larve



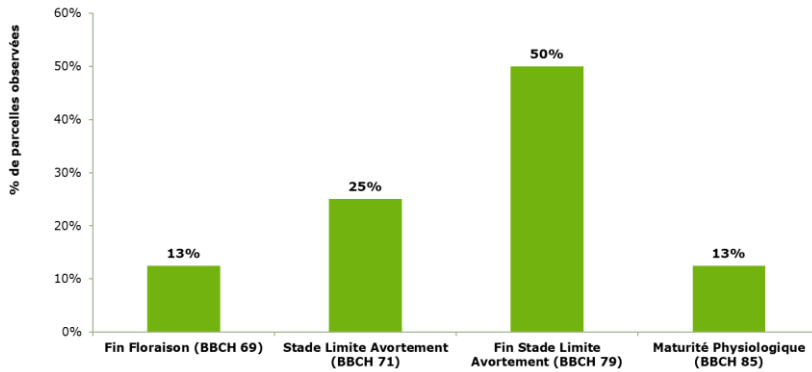
Adulte



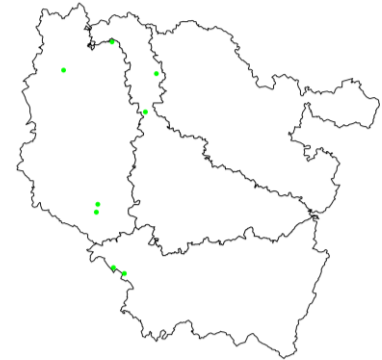
1 Stades phénologiques

La floraison est terminée dans toutes les situations. Le stade limite d'avortement des grains est atteint dans la majorité des situations. Une parcelle est déjà au stade maturité physiologique.

Stades des pois protéagineux de printemps



Localisation des parcelles observées



2 Puceron vert (*Acyrtosiphon pisum*)

a. Observations

Les parcelles sortent de la période de risque. Lorsque des pucerons sont encore observés, les populations sont faibles (< 10 pucerons par plante).

b. Seuil indicatif de risque

Le seuil indicatif de risque dépend du stade de la culture (tableau) :

Stades	Seuils indicatifs de risque pour le pois
Levée – 6 feuilles	≥ 10 % plantes avec pucerons
6 feuilles – avant début floraison	≥ 10-20 pucerons/plante
Floraison	≥ 20-30 pucerons/plante

L'activité des auxiliaires (coccinelles, syrphes, hyménoptères) est le premier moyen de contrôle des populations de pucerons. Il est important de prendre en compte la dynamique de ces populations au sein des parcelles dans l'analyse du risque et de préserver autant que possible les auxiliaires présents.

Les protections généralisées et/ou répétées avec des solutions moyennement efficaces sur pucerons verts pourraient aggraver la situation en éliminant la faune auxiliaire.



Coccinelle sur pois (Terres Inovia)

c. Analyse de risque

Fin de la période de surveillance. Les populations de pucerons sont restées limitées tout au long de la campagne. Aucun symptôme de virose n'a été signalé.



d. Gestion alternative du risque

Il n'existe pas de moyen de lutte alternatif contre ce ravageur hormis la préservation des auxiliaires.

3 Tordeuse du pois (*Cydia nigricana*)

Papillon d'environ 15 mm d'envergure avec les ailes antérieures de couleur brun olive. Le vol des tordeuses est optimal quand les températures maximales sont supérieures à 18°C. Les vols de tordeuses sont surveillés dans une parcelle grâce à l'utilisation d'un piège sexuel.



Tordeuse du pois
(INRA)

a. Observations

Le vol se poursuit pour la 4^{ème} semaine consécutive. Des captures importantes sont signalées dans 3 parcelles sur 9. Dans ces situations, le seuil indicatif de risque pour le débouché de l'alimentation humaine est déjà dépassé depuis 1 à 2 semaines. La parcelle d'Arrancy-sur-Crusnes, particulièrement infestée, dépasse cette semaine le seuil indicatif de risque pour le débouché de l'alimentation animale.

Commune	Dpt	Cumul	semaine 22	semaine 23	semaine 24	semaine 25
LANTÉFONTAINE	54	120	18	47	55	
VAL DE BRIEY	54	73		33	40	0
XONVILLE	54	88	0	30	18	40
ARRANCY-SUR-CRUSNES	55	496		111	186	199
DEMANGE-BAUDIGNÉCOURT	55	285	72	199	14	
GERCOURT-ET-DRILLANCOURT	55	23			3	20
RANCOURT-SUR-ORNAIN	55	8	0	5	3	
LIFFOL-LE-GRAND	88	60			12	48
POMPIERRE	88	64		0		64

b. Seuil indicatif de risque

La tordeuse s'observe de début floraison à fin floraison + 8-10 jours.

Le seuil indicatif de risque varie selon la destination de la graine :

- Alimentation animale : 400 captures cumulées.
- Alimentation humaine et production de semences : 100 captures cumulées et présence des premières gousses plates sur les pois.

c. Analyse de risque

Des captures significatives sont observées dans un tiers des parcelles suivies. Le risque est moyen sur le territoire et localement faible ou fort. Fin de la période de surveillance.



d. Gestion alternative du risque

Il n'existe pas de moyen de lutte alternatif contre ce ravageur.

4 Ascochyte

L'ascochyte ou anthracnose est une maladie foliaire s'installant à la base des tiges et avec des ponctuations foncées sur les feuilles. On observe un gradient d'évolution de la maladie du bas vers le haut. Sa progression se fait principalement par effet de « splashing » (éclaboussures).

Moins fréquente, la maladie peut également apparaître sous forme de brûlures blanches avec des pycnides noirs au centre.



Ascochyte sur pois
(Terres Inovia)

a. Observations

Sur les 3 parcelles ayant fait l'objet d'une observation spécifique, aucun symptôme de maladie n'est signalé.

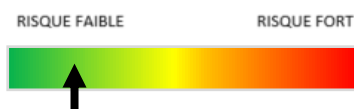
b. Seuil indicatif de risque

Les symptômes d'ascochyte doivent être surveillés depuis le stade début floraison jusqu'à fin floraison pour les pois de printemps.

Il n'existe pas de seuil indicatif de risque pour la maladie. Le risque est à considérer selon le contexte climatique de l'année (une pluviométrie régulière étant favorable à la propagation de la maladie), la présence de symptômes en bas de tige, l'évolution des symptômes vers le haut de la plante et la densité du couvert (propice à conserver l'humidité).

c. Analyse de risque

Les pois de printemps sont restés relativement sains tout au long du printemps, même si des traces de maladie ont été repérées ponctuellement. Fin de la période de surveillance.



d. Gestion alternative du risque

Il n'existe pas de moyen de lutte alternatif contre cette maladie.



Vous lisez le BSV ? Votre avis compte !

Dans le cadre d'une étude sur le BSV 2.0, le [CST Ecophyto](#), comité indépendant de gouvernance de la stratégie Ecophyto, mène une enquête auprès des lecteurs du BSV pour mieux comprendre les usages, la valeur qu'ils lui accordent et leurs attentes. Les résultats alimenteront l'élaboration de recommandations sur le dispositif.

La réponse à ce questionnaire vous demandera environ 15 minutes :

<https://sondages.inrae.fr/index.php/375212?lang=fr>



INRAE

Sondages Enquêtes Questionnaires

Enquête auprès des utilisatrices et utilisateurs du BSV dans le cadre de l'évaluation du dispositif

Enquête auprès des utilisatrices et utilisateurs du BSV dans le cadre de l'évaluation du dispositif

Vous utilisez le BSV ? Votre avis compte ! Ce questionnaire prendra environ 15 minutes.

Le Comité scientifique et technique de la stratégie Ecophyto (CST Ecophyto), instance de gouvernance indépendante des ministères, mène une étude sur la pertinence du Bulletin de Santé du Végétal (BSV) pour ses utilisateurs.

Cette enquête a pour objectif de recueillir vos retours d'expérience afin de mieux comprendre vos usages du BSV, la valeur que vous en retirez et vos attentes. Les résultats alimenteront des recommandations sur le dispositif, qui seront intégrées au rapport d'évaluation transmis aux ministères pilotes de la Stratégie Ecophyto 2030 à l'automne 2026.

Modalités pratiques

- Le questionnaire comprend 4 parties et prend environ **15 minutes**.
- Les réponses sont **anonymes**.
- Pour garantir la robustesse statistique des résultats, merci de **répondre jusqu'au bout** : une participation incomplète ne pourra malheureusement pas être exploitée.
- Un **espace d'expression libre** est prévu en fin de questionnaire.
- Vous pourrez également, si vous le souhaitez, nous laisser votre **adresse e-mail pour recevoir les résultats** de l'enquête et le rapport final.

Votre retour est précieux pour cette étude. L'équipe du CST Ecophyto vous remercie chaleureusement du temps que vous y consacrez !

Il y a 44 questions dans ce questionnaire.

Ce questionnaire est anonyme.

L'enregistrement de vos réponses à ce questionnaire ne contient aucune information permettant de vous identifier, à moins que l'une des questions ne vous le demande explicitement.

Si vous avez utilisé un code pour accéder à ce questionnaire, soyez assuré qu'aucune information concernant ce code ne peut être enregistrée avec vos réponses. Il est géré sur une base séparée où il sera uniquement indiqué que vous avez (ou non) finalisé ce questionnaire. Il n'existe pas de moyen pour faire correspondre votre code à vos réponses sur ce questionnaire.

L'enquête est ouverte jusqu'au 26 juin 2026. Les réponses sont anonymes mais si vous souhaitez recevoir une synthèse des résultats et le rapport final, vous pouvez laisser votre adresse e-mail en fin de questionnaire.

Ce retour sera précieux pour cette étude, l'équipe du CST Ecophyto vous remercie par avance du temps que vous y consacrez.



Ces notes Biodiversité sont produites dans le cadre du projet global de réorientation du Bulletin Santé Végétal : BSV 2.0.

Vous pouvez également les retrouver sur le site EcophytoPIC.



Ce bulletin est produit à partir d'observations ponctuelles réalisées sur un réseau de parcelles.

S'il donne une tendance de la situation sanitaire régionale, celle-ci ne peut pas être transposée telle quelle à chacune des parcelles.

Observations : Alter Agro, Arvalis Institut du végétal, Avenir Agro, la Chambre d'Agriculture de Meurthe-et-Moselle, la Chambre d'Agriculture de la Meuse, la Chambre d'Agriculture de Moselle, la Chambre d'Agriculture des Vosges, la Coopérative Agricole Lorraine, El Marjollet, EMC2, EstAgri, EPL Agro, FREDON Grand Est, GPB Dieuze-Morhange, Hexagrain, LORCA, Sodipa Agri, Soufflet Agriculture, Terres Inovia, Vivescia.

Rédaction : Arvalis Institut du Végétal, FREDON Grand Est et Terres Inovia.

Bulletin édité sous la responsabilité de la Chambre Régionale d'Agriculture Grand Est.

Dans une démarche d'amélioration continue de qualité de la surveillance biologique du territoire, la DRAAF assure un contrôle de second niveau sur l'ensemble du processus d'élaboration des BSV.

Coordination et renseignements : Joliane BRAILLARD - joliane.brillard@grandest.chambagri.fr